



Consorzio di bonifica TEVERE – NERA
Piazza E. Fermi n.5 - Terni

**PIANO DEGLI INTERVENTI PER IL RIPRISTINO
DELL'OFFICIOSITA' IDRAULICA DEI CORSI D'ACQUA DEL
RETICOLO IDROGRAFICO REGIONALE RICOMPRESI
NELL'AMBITO URBANO DEL COMPENSORIO CONSORTILE
- ANNO 2022-**

**Fiume Nera, Fiume Corno ed affluenti secondari nei
comuni di Scheggino, Sant' Anatolia di Narco, Vallo di
Nera, Cerreto di Spoleto, Preci, Norcia, Cascia e
Monteleone di Spoleto**

- PROGETTO ESECUTIVO -

Importo complessivo progetto: € 100.000,00



Terni, li 25/05/2022

Elaborato: Tav.10-12

OPERE D'ARTE

I PROGETTISTI

(Ing. Massimiliano Grasselli)

(Geom. Massimiliano Evangelista)

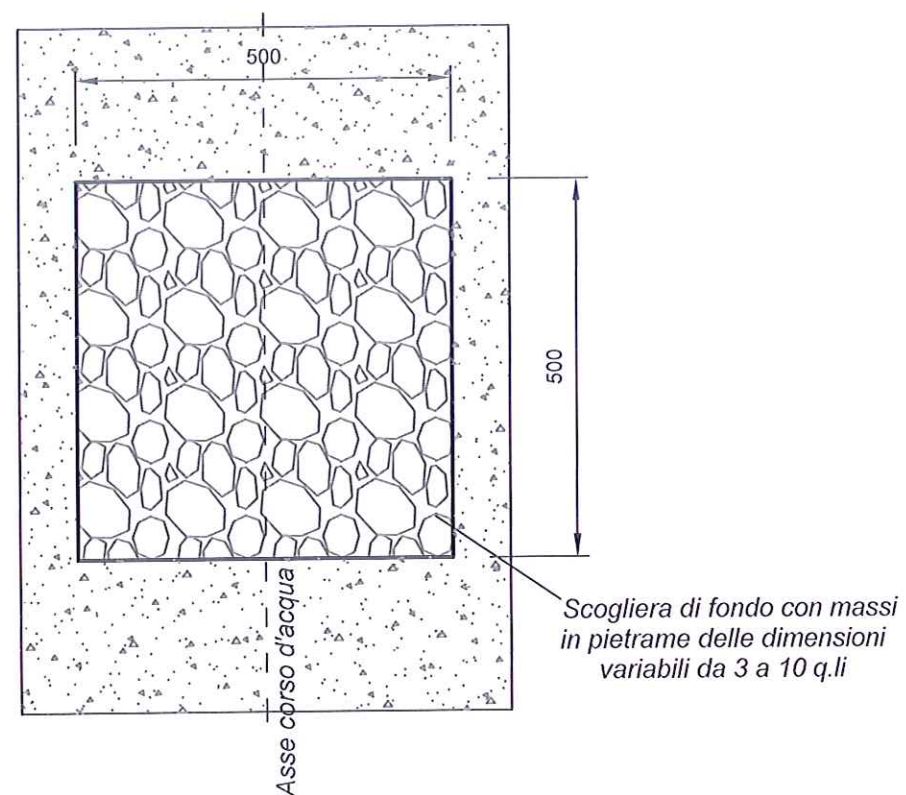
Visto: IL RESPONSABILE DEL PROCEDIMENTO

(Dr. Ing. Barbara Leli)

Visto: IL DIRETTORE

(Dr.ssa Carla Pagliari)

FOSSO DEL FOSSATO
LOC. RUSCIO, COMUNE DI
MONTELEONE DI SPOLETO
SCOGLIERA DI FONDO
LUNGHEZZA = 5 m
Vista in pianta-Scala 1:100



Vista in sezione-Scala 1:100

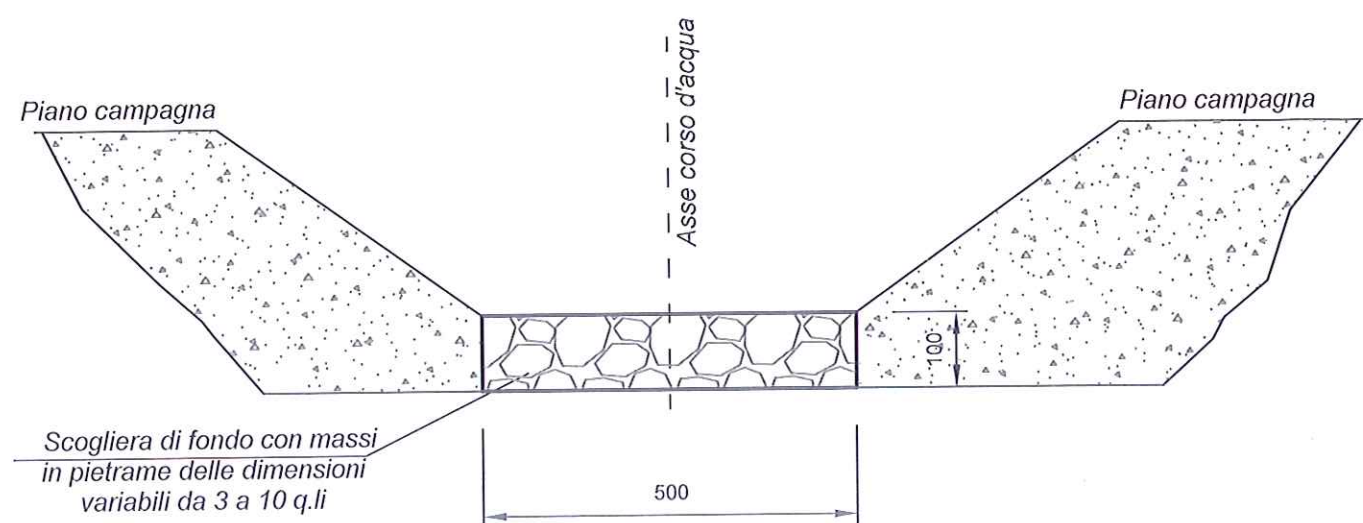



FIGURA 1: STATO DI FATTO



Elaborato: Tav.10
 Realizzazione scogliera di
 fondo
 Scala 1:100

**RIPRISTINO SCOGLIERA IN DX IDRAULICA SUL
TORRENTE CORNO IN COMUNE DI CASCIA AL
Km 9.200 DELLA STRADA SERRAVALLE-CASCIA
LUNGHEZZA = 25 m**

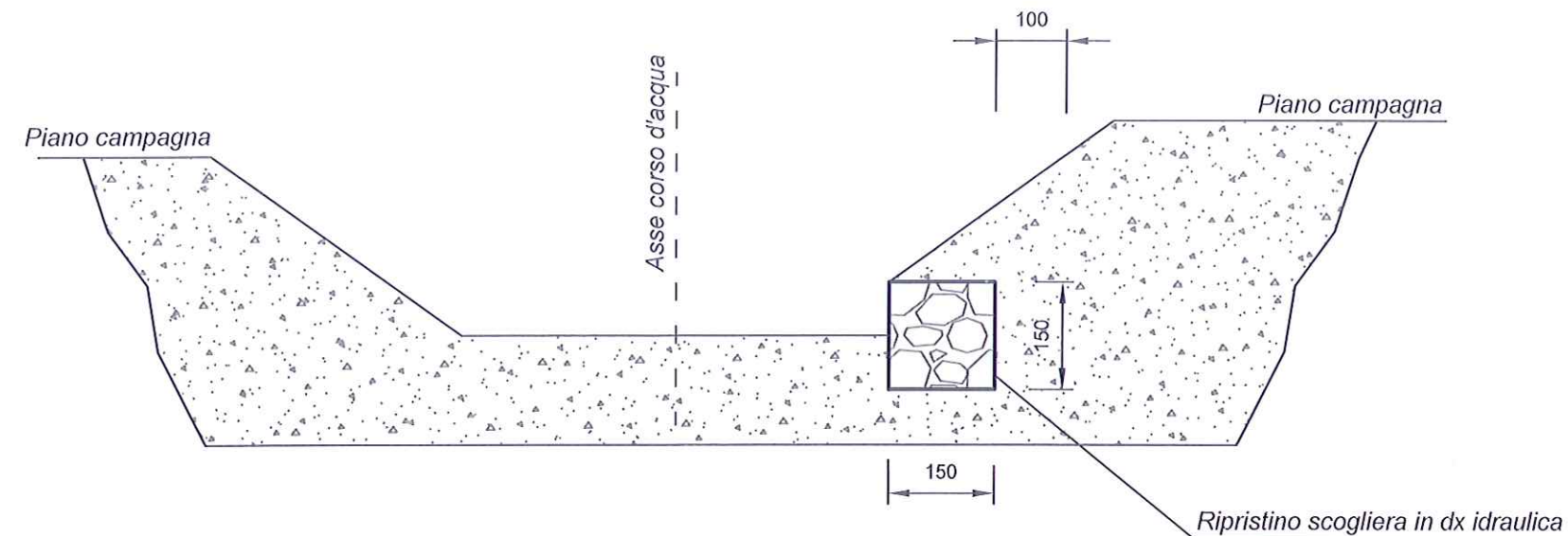


FIGURA 2: STATO DI FATTO



Elaborato: Tav.11
Ripristino scogliera in dx
idraulica
Scala 1:100

**SCOGLIERA IN DX IDRAULICA A MONTE
DELL'ABITATO DI S. ANATOLIA DI CASCIA
LUNGHEZZA = 40 m**

Scala 1:100

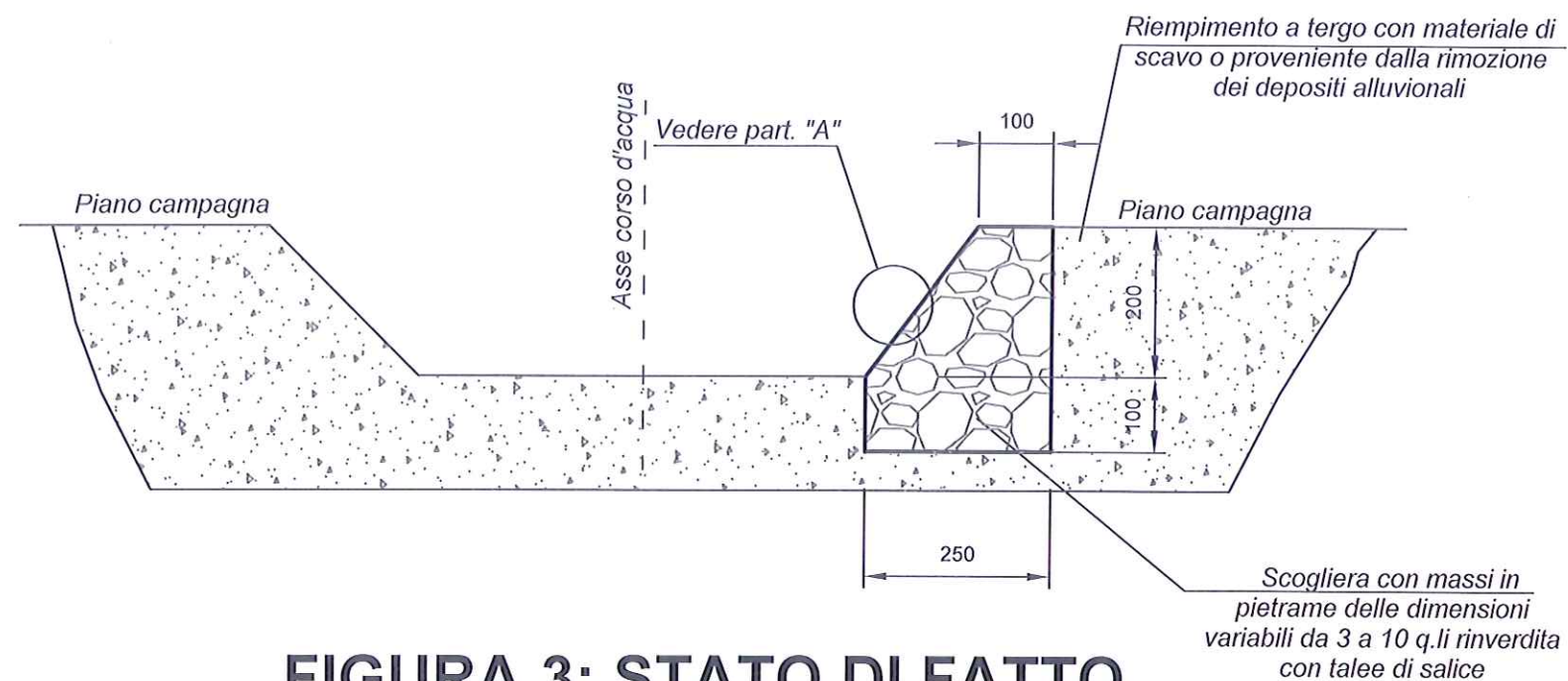



FIGURA 3: STATO DI FATTO



Elaborato: Tav.12
Realizzazione nuova sco=
gliera in dx idraulica
Scala 1:100